



**BRUXELLES MOBILITÉ
BRUSSEL MOBILITEIT**
SERVICE PUBLIC RÉGIONAL DE BRUXELLES
GEWESTELIJKE OVERHEIDSDIENST BRUSSEL

**DIRECTION GESTION ET
ENTRETIEN DES VOIRIES**

**DIRECTIE BEHEER EN
ONDERHOUD VAN DE WEGEN**

**Ville de Bruxelles / Stad Brussel
(Haren)**

21 ème Division (21821), Section C
partie du domaine public /
21ste Afdeling (21821), Sectie C
deel van openbaar domein

hvs & partenaires

Géomètres-experts Urbanistes

Luc Hennau - Benoît Soete

Rue de Rixensart, 14 BE-1332 Genval - Rixensart hvs@hvs.be
Tel: 02/ 653.11.18 - 02/ 652.07.07 Fax: 02/ 653.38.47
GEI-part.: - M van der Linden - A Vandaele - A Dullère - G Despineux

Dossier: 2016.10.04 Ech/schaal: 1/750 Date/datum: 20/02/2017 Plan / ind: 003 / B Date: 28/03/2017

Dessiné par /Getekend door
HVS & Partenaires 08/03/2017

Dressé par le géomètre soussigné
Opgemaakt door de ondergetekende Landmeter

Télesphore RUGEMA

N° Classement / Klasement N° :

Echelle/Schaal: 1/500

Proposé par la Directrice ff de la Direction Gestion et Entretien des Voiries
Voorgesteld door de wnd Directrice van Directie Beheer en
Onderhoud van de Wegen

Bruxelles le/Brussel de

Ir. Vincianne LERATE

VU POUR ETRE ANNEXE A L'ARRETE DU GOUVERNEMENT DU
GEZIEN OM TE WORDEN GEVOEGD BIJ HET BESLUIT VAN DE REGERING VAN

Pascal SMET

MINISTRE DE LA MOBILITE
ET DES TRAVAUX PUBLICS
MINISTER VAN MOBILITEIT
EN OPENBARE WERKEN

VILLE DE BRUXELLES (Haren)

Rue de la Fusée

STAD BRUSSEL (Haren)

Raketstraat

DESAFFECTATION DE TERRAIN

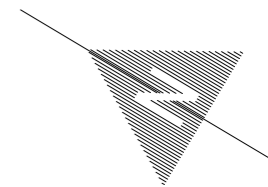
ONTMANTELING TERREIN

G3-353

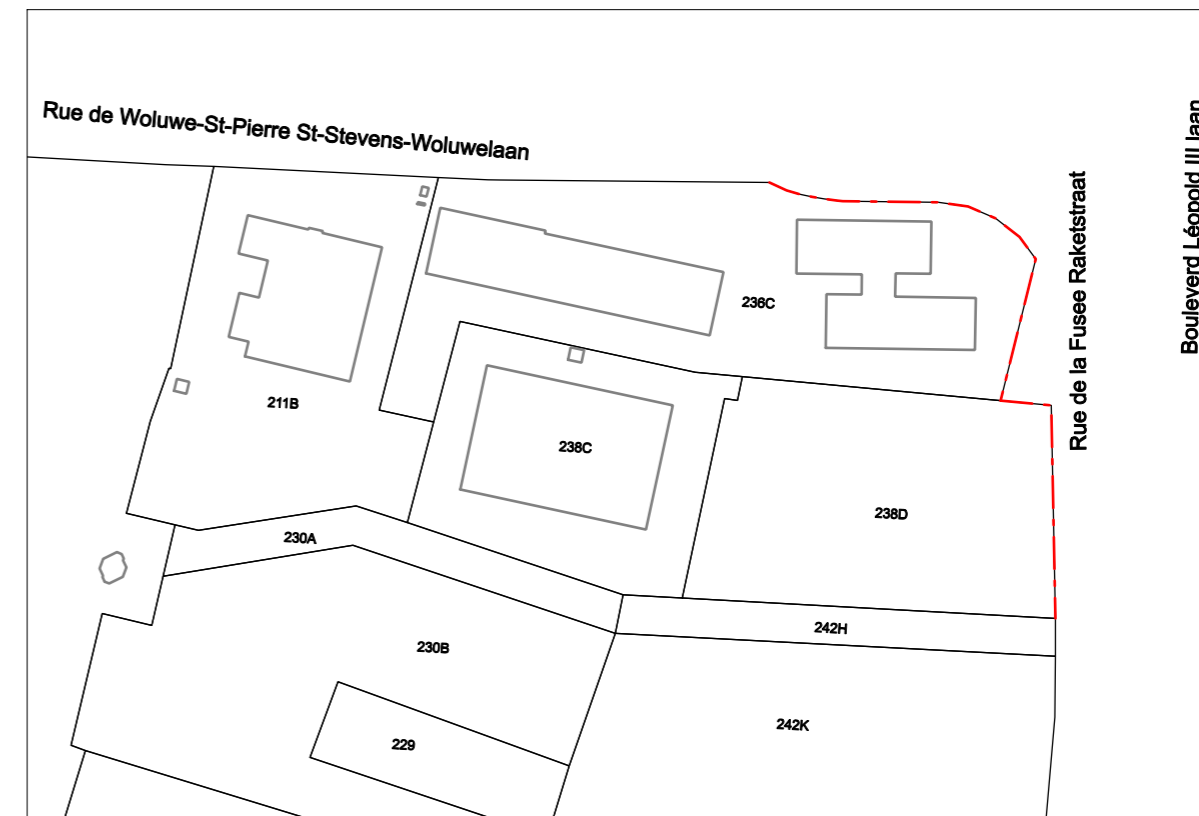
N°	Modifications / Wijzigingen	Dessinateur Tekenaar	Date Datum	Signé Gelekd
A	agrandissement de la zone/vergroting van de zone	hvs	08/03/2017	<input type="checkbox"/>
B	plan en/în FR/NL	hvs	28/03/2017	<input type="checkbox"/>
.	.	.	.	<input type="checkbox"/>
.	.	.	.	<input type="checkbox"/>
.	.	.	.	<input type="checkbox"/>
.	.	.	.	<input type="checkbox"/>
.	.	.	.	<input type="checkbox"/>
.	.	.	.	<input type="checkbox"/>
.	.	.	.	<input type="checkbox"/>
.	.	.	.	<input type="checkbox"/>
.	.	.	.	<input type="checkbox"/>

Ville de Bruxelles / Stad Brussel (Haren)

21 ème Division (21821), Section C, partie du domaine public /
21ste Afdeling (21821), Sectie C, deel van openbaar domein

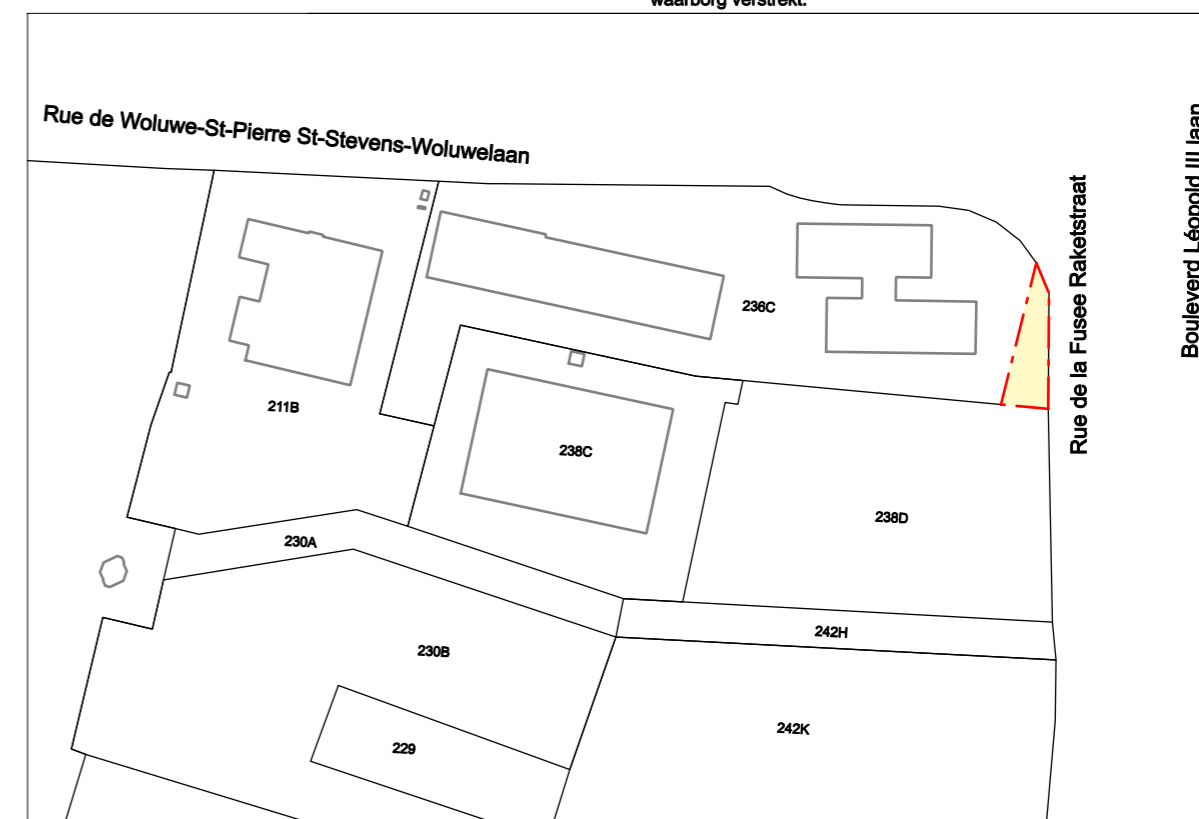


Situation ancienne / Oude situatie



Les renseignements cadastraux ainsi que les tenants et aboutissants
sont donnés à titre indicatif et sans garantie /
De kadastrale gegevens en aanpalers worden ter inlichting en zonder
waarborg verstrekt.

Situation nouvelle / nieuwe situatie



© Les données cadastrales 1.1.2016 de ce document appartiennent à
l'Administration Générale de la Documentation patrimoniale /
© De kadastrale gegevens 1.1.2016 in dit document zijn eigen aan
de Administratie van de Patrimoniale Documentatie

voir le plan de bornage et de mesurage au verso /
afpaling en opmetingsplan zie verso

Echelle : 1/3000

numéro de référence au cadastre: 21821 /
referentienummer bij cadaster:

Ville de Bruxelles / Stad Brussel (Haren)

21 ème Division (21821), Section C, partie du domaine public /
21ste Afdeling (21821), Sectie C, deel van openbaar domein

Limite communale et régionale définie suivant PV de bornage réf. BRU0109 datant du 1er décembre 2004 / gemeentelijke en regionale grens bepaald volgens PV van afpaling ref. BRU0109 van 1ste december 2004

Limite conforme au PV de bornage H.V.S. du 20 février 2017 / grens conform aan PV van afpaling H.V.S. van 20 februari 2017.

Limite 59 à 66 définie suivant PV de division du géomètre Patrick Donnay du 29 septembre 2016 / grens 59 tot 66 vastgesteld volgens PV van splitsing van landmeter Patrick Donnay van 29 september 2016

Limite conforme au PV de bornage H.V.S. du 20 février 2017 / grens conform aan PV van afpaling H.V.S. van 20 februari 2017.

Limite 54-56-57-58-59-52 définie suivant PV de division du géomètre Patrick Donnay datant du 17 octobre 2011 / grens 54-56-57-58-59-52 vastgesteld volgens PV van splitsing van landmeter Patrick Donnay van 17 oktober 2011

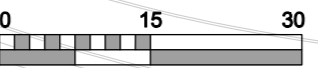
Num.	X	Y
51	154 677.82	174 429.74
52	154 622.32	174 413.27
53	154 631.77	174 393.47
54	154 559.33	174 349.95
55	154 664.67	174 413.03
56	154 490.25	174 480.71
57	154 567.27	174 506.81
58	154 569.18	174 502.01
59	154 578.47	174 505.18
60	154 570.31	174 522.27
61	154 539.71	174 612.81
62	154 499.68	174 601.19
63	154 493.02	174 622.23
64	154 583.85	174 650.54
66	154 649.92	174 535.55
67	154 650.72	174 528.16
68	154 652.55	174 521.45
69	154 655.20	174 514.20
70	154 658.09	174 507.75
71	154 659.52	174 505.07
72	154 677.68	174 473.59
73	154 681.65	174 463.31
74	154 683.50	174 451.67
75	154 682.05	174 439.97
76	154 643.27	174 517.92
77	154 669.66	174 472.22
78	154 651.68	174 461.82
79	154 625.29	174 507.51
80	154 623.26	174 492.49
81	154 652.73	174 441.62
82	154 634.73	174 431.21
83	154 605.35	174 482.12
84	154 610.06	174 532.85
85	154 585.78	174 524.65
86	154 549.28	174 633.95
87	154 574.67	174 642.53

Limite communale et régionale / gemeentelijke en regionale grens

Num.	X	Y
88	154 595.10	174 633.35
89	154 666.28	174 511.27
90	154 699.77	174 453.55

○ N.M. non matérialisé / niet gematerialiseerd

Système de coordonnées Lambert 72
raccordé au réseau GPS flepos /
Coördinatenstelsel Lambert 72
op basis van het flepos netwerk



Echelle/schaal : 1/750

voir le texte du PV et la situation cadastrale au recto /
tekst PV en cadastrale situatie zie recto

hvs & partenaires
Géomètres-experts Urbanistes
Luc Hennau - Benoît Soete
hvs@hvs.be
Rue de Rixensart, 14 BE-1332 Genval - Rixensart
Tel: 02/ 653.11.18 - 02/ 652.07.07 Fax: 02/ 653.38.47